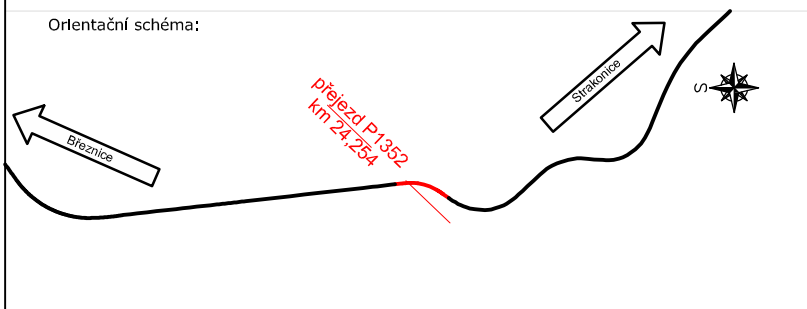


Ministerstvo dopravy  
Státní fond dopravní  
infrastruktury



Orientační schéma:






Razítko oprávněné osoby:

Podpis:

Datum:

Revize:	Datum:	Popis:	Kontroloval:
P02	08.10.2021	Odevzdání po připomínkách	Ing. Stanislav Rýznar
P01	30.06.2021	První dílčí odevzdání	Ing. Stanislav Rýznar

Stavebník/Investor:	<b>Správa železnic, státní organizace</b>	 <b>SPRÁVA ŽELEZNIC</b>
Adresa:	Dlážděná 1003/7, 110 00 Praha 1	
Zástupce investora:	Stavební správa západ	
Adresa:	Sokolovská 1995/278, 190 00 Praha 9	

Zhotovitel stavby:	<b>SAGASTA s.r.o.</b> 		
Adresa:	Novodvorská 1010/14, 142 00, Praha 4 - Lhotka		
Kontakt:	T: +420 261 344 100 E: info@sagasta.cz		
Zhotovitel objektu:	<b>SAGASTA s.r.o.</b> 		
Adresa:	Novodvorská 1010/14, 142 00, Praha 4 - Lhotka		
Kontakt:	T: +420 261 344 100 E: info@sagasta.cz		
Hlavní projektant (HIP): Ing. Stanislav Rýznar	Specialista: ...	Odpovědný projektant: Ing. Petr Vodňanský	Zpracovatel: Helena Zahradníková

Název stavby/akce:	<b>Výstavba PZS (P1352) v km 24,254 trati Březnice - Strakonice</b>			Označení (S-kód): S 632000131
				Označení zhotovitele: 120081
Název části:	Geodetická dokumentace stavby			Označení části: <b>N.1.5</b>
Název objektu:				Označení objektu/komplexu:
Název přílohy:	Geometrické plány			Číslo přílohy: <b>7</b>  Paré:
Název dílčí části přílohy:				
Kraj:	Katastrální území:	TUDU:		
Jihočeský	Blatná, Sedlice	043108		
Stupeň dokumentace:	Datum zpracování:	Formáty:	Měřítko:	
DUSP	06/2021			

S-kód:													Stupeň dokumentace:					Část:					Objekt:										Podobjekt:										Příloha:					Revize:				
S	6	3	2	0	0	0	1	3	1	-	D	U	S	P	-	N	1	5	X	X	-	X	X	X	X	X	X	X	X	X	-	X	X	-	7	-	X	X	X	-	P	0	2									

DOKUMENTACI LZE UŽÍVAT POUZE VE SMYSLU PŘÍSLUŠNÉ SMLOUVY O DÍLO. VÝKRES, ČI JEHO ČÁST, MŮŽE BÝT KOPÍROVÁN NEBO JINÝM ZPŮSOBEM ROZŠÍŘOVÁN POUZE PO PŘEDCHOZÍM SOUHLASU SAGASTA, s.r.o.